

PÚBLICO

C.P. CHA. ORDINARIO N° 12.000/238.

FIJA SECTORES PARA
ESTACIONAMIENTO EN TERRENO DE
PLAYA DE LA JURISDICCIÓN DE LA
CAPITANÍA DE PUERTO DE CHAÑARAL.

CHAÑARAL, 28 SEP 2010

VISTO: la necesidad de establecer sectores para el estacionamiento; lo establecido en el Reglamento General de Orden, Seguridad y Disciplina en Naves y Litoral de la República, aprobado por D.S. (M) N° 1.340 bis, de fecha 14 de junio de 1941; la Orden Ministerial M.D.N. (M) N° 2, del 15 de enero de 1998; la Circular Marítima A-71/002, de fecha 08 de noviembre de 2001, de la Dirección General del Territorio Marítimo y Marina Mercante; y teniendo presente las atribuciones que me confiere la reglamentación marítima vigente,

RESUELVO:

1.- **FÍJANSE**, las siguientes áreas destinadas al uso como estacionamientos en el borde costero de la jurisdicción de la Capitanía de Puerto de Chañaral:

a) Área para estacionamiento sector Caleta Pan de Azúcar:

Al interior del rectángulo imaginario formado por los siguientes puntos geográficos:

| | | |
|---------|----------------------|------------------------|
| Pto. a) | Lat. 26° 08' 31,7" S | Long. 070° 39' 38,0" W |
| Pto. b) | Lat. 26° 08' 32" S | Long. 070° 39' 37,7" W |
| Pto. c) | Lat. 26° 08' 32,1" S | Long. 070° 39' 39,9" W |
| Pto. d) | Lat. 26° 08' 21" S | Long. 070° 39' 39,5" W |

b) Área para estacionamiento sector Playa El Refugio:

Al interior del rectángulo imaginario formado por los siguientes puntos geográficos:

| | | |
|---------|----------------------|------------------------|
| Pto. a) | Lat. 26° 15' 27,6" S | Long. 070° 38' 47,6" W |
| Pto. b) | Lat. 26° 15' 28" S | Long. 070° 38' 47,1" W |
| Pto. c) | Lat. 26° 15' 28,6" S | Long. 070° 38' 47,5" W |
| Pto. d) | Lat. 26° 15' 28,1" S | Long. 070° 38' 48,1" W |

c) Área para estacionamiento sector Playa Larga:

Al interior del rectángulo imaginario formado por los siguientes puntos geográficos:

| | | |
|---------|----------------------|------------------------|
| Pto. a) | Lat. 26° 20' 30,3" S | Long. 070° 37' 39,5" W |
| Pto. b) | Lat. 26° 20' 30,3" S | Long. 070° 37' 39,2" W |
| Pto. c) | Lat. 26° 20' 45,5" S | Long. 070° 37' 38,9" W |
| Pto. d) | Lat. 26° 20' 45,5" S | Long. 070° 37' 39,2" W |

d) Áreas para estacionamiento sector Playa Caleuche:

Al interior del rectángulo imaginario formado por los siguientes puntos geográficos:

Área estacionamiento N° 1:

| | | |
|---------|----------------------|------------------------|
| Pto. a) | Lat. 26° 23' 28,4" S | Long. 070° 40' 17,8" W |
| Pto. b) | Lat. 26° 23' 28,1" S | Long. 070° 40' 17,7" W |
| Pto. c) | Lat. 26° 23' 27,3" S | Long. 070° 40' 16,4" W |
| Pto. d) | Lat. 26° 23' 27,3" S | Long. 070° 40' 16,0" W |

Área estacionamiento N° 2

| | | |
|---------|----------------------|------------------------|
| Pto. a) | Lat. 26° 23' 27,3" S | Long. 070° 40' 15,9" W |
| Pto. b) | Lat. 26° 23' 26,9" S | Long. 070° 40' 15,8" W |
| Pto. c) | Lat. 26° 23' 26,3" S | Long. 070° 40' 14,9" W |
| Pto. d) | Lat. 26° 23' 26,4" S | Long. 070° 40' 14,5" W |

Área estacionamiento N° 3

| | | |
|---------|----------------------|------------------------|
| Pto. a) | Lat. 26° 23' 26,3" S | Long. 070° 40' 14,4" W |
| Pto. b) | Lat. 26° 23' 25,9" S | Long. 070° 40' 14,4" W |
| Pto. c) | Lat. 26° 23' 25,4" S | Long. 070° 40' 13,3" W |
| Pto. d) | Lat. 26° 23' 25,4" S | Long. 070° 40' 13,0" W |

Área estacionamiento N° 4

| | | |
|---------|----------------------|------------------------|
| Pto. a) | Lat. 26° 23' 25,3" S | Long. 070° 40' 12,9" W |
| Pto. b) | Lat. 26° 23' 25,0" S | Long. 070° 40' 12,8" W |
| Pto. c) | Lat. 26° 23' 24,4" S | Long. 070° 40' 12,0" W |
| Pto. d) | Lat. 26° 23' 24,5" S | Long. 070° 40' 11,5" W |

e) Área para estacionamiento Sector de Flamenco:

Área estacionamiento N° 1:

| | | |
|---------|----------------------|------------------------|
| Pto. a) | Lat. 26° 34' 25,9" S | Long. 070° 41' 04,4" W |
| Pto. b) | Lat. 26° 34' 26,1" S | Long. 070° 41' 04,4" W |
| Pto. c) | Lat. 26° 34' 26,1" S | Long. 070° 41' 05,1" W |
| Pto. d) | Lat. 26° 34' 25,9" S | Long. 070° 41' 05,1" W |


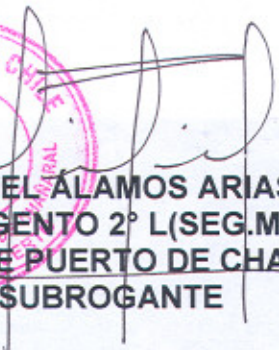
Área estacionamiento N° 2:

| | | |
|---------|----------------------|------------------------|
| Pto. a) | Lat. 26° 34' 25,9" S | Long. 070° 41' 05,1" W |
| Pto. b) | Lat. 26° 34' 26,1" S | Long. 070° 41' 05,1" W |
| Pto. c) | Lat. 26° 34' 26,1" S | Long. 070° 41' 04,4" W |
| Pto. d) | Lat. 26° 34' 25,9" S | Long. 070° 41' 04,4" W |

Área estacionamiento N° 3:

| | | |
|---------|----------------------|------------------------|
| Pto. a) | Lat. 26° 34' 23,5" S | Long. 070° 41' 01,4" W |
| Pto. b) | Lat. 26° 34' 23,5" S | Long. 070° 41' 01,2" W |
| Pto. c) | Lat. 26° 34' 20,7" S | Long. 070° 40' 59,0" W |
| Pto. d) | Lat. 26° 34' 20,6" S | Long. 070° 41' 59,2" W |

- 3.- **QUE**, las áreas antes descritas como estacionamientos, incluyen además, a los vehículos que prestan apoyo en las siguientes actividades:
- a) Apoyo a pesca artesanal e industrial.
 - b) Apoyo a pescadores deportivos.
 - c) Apoyo a deportistas náuticos.
- 4.- **QUE**, los sectores autorizados como estacionamiento, podrán ser concesionados, debiendo el interesado, presentar una solicitud de escasa importancia, objeto obtener una concesión marítima temporal.
- 5.- **PROHÍBASE**, el acceso de vehículos motorizados en las áreas de recreación y esparcimiento de uso público y en las playas con el fin de proteger a todos los ciudadanos de situaciones de riesgos por accidentes o daños.
- 6.- **QUE**, se exceptúan al punto anterior, los vehículos que se indican, siempre y cuando se encuentren debidamente identificados con el servicio al que pertenecen y en tareas propias de sus funciones, estos vehículos son los siguientes:
- a) Seguridad y Salvataje.
 - b) Emergencia (Ambulancia, Bomberos).
 - c) Fiscales (Carabineros, Investigaciones).
 - d) Aseo y mantención de playas.
- 7.- **ANÓTESE Y COMUNÍQUESE** a quienes corresponda para su conocimiento y cumplimiento.



DANIEL ALAMOS ARIAS
SARGENTO 2° L (SEG.M.)
CAPITÁN DE PUERTO DE CHAÑARAL
SUBROGANTE


DISTRIBUCIÓN:

- 1.- GOB. PROVINCIAL DE CHAÑARAL
- 2.- I. MUNICIPALIDAD DE CHAÑARAL
- 3.- CARABINEROS 1ª COMISARÍA DE CHAÑARAL
- 4.- ARCHIVO OPER. CHA. ✓

ÁREA PARA ESTACIONAMIENTOS EN BORDE COSTERO

A. Sector Pan de Azúcar:

Área para estacionamiento:




D. Sector El Calvario

Áreas para estacionamiento

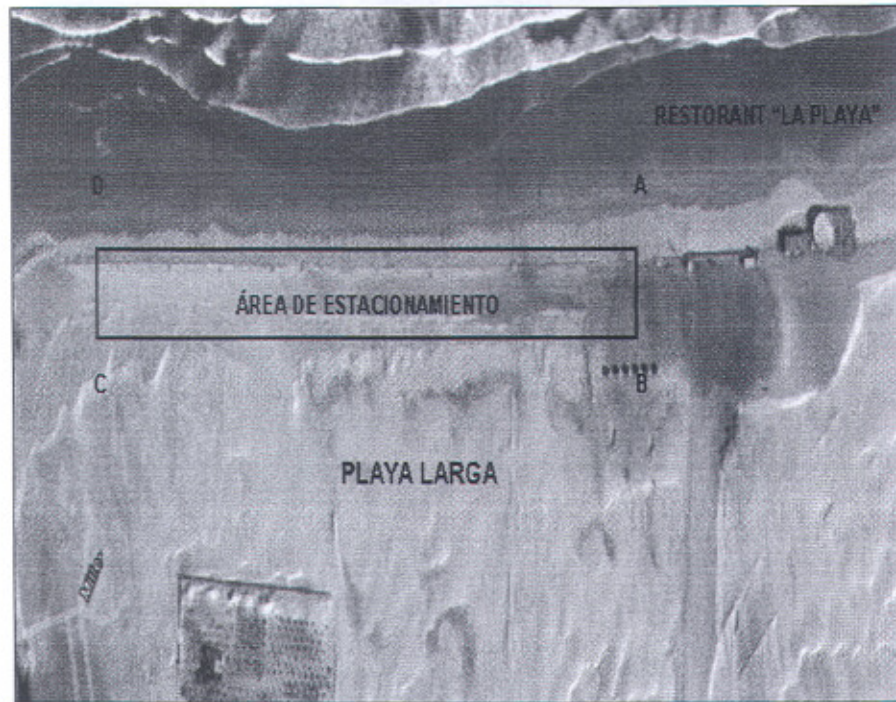
B. Sector El Refugio :

Área para estacionamiento:




C. Sector Playa Larga :

Área para estacionamiento:



D. Sector El Caleuche:

Áreas para estacionamiento:



E. Sector Flamenco:

Áreas para estacionamiento:



CHAÑARAL, 28 SEP 2010


DANIEL ALAMOS ARIAS
SARGENTO 2° L (SEG.M.)
CAPITÁN DE PUERTO DE CHAÑARAL
SUBROGANTE

DISTRIBUCIÓN:

1.- IDEM CUERPO PRINCIPAL