

PÚBLICO

C.P. VIC. ORD. N° 12.250/ 1 /Vrs.

**APRUEBA BASES DE POSTULACIÓN A
PERMISOS DE ESCASA IMPORTANCIA
PERÍODO ESTIVAL 2023/2024.**

TALCAHUANO, 04 DE OCTUBRE DE 2023.

VISTO: lo dispuesto en la Ley Orgánica de la Dirección General del Territorio Marítimo y de Marina Mercante, D.F.L. (H.) N° 292, del 25 de julio de 1953; la Ley de Navegación, D.L. (M.) N° 2.222, del 21 de mayo de 1978; el Reglamento General de Orden, Seguridad y Disciplina en las Naves y Litoral de la República, D.S. (M.) N° 1.340 bis, del 14 de junio de 1941; el D.S. (M.) N° 9 del 11 de enero de 2018, Reglamento sobre Concesiones Marítimas; la Resolución D.G.T.M. y M.M. Ex. N° 12.240/4, del 20 de septiembre de 2018, que delega facultad para otorgar permisos o autorizaciones que indica, y teniendo presente las atribuciones que me confiere la reglamentación marítima vigente,

RESUELVO:

- 1.- **APRUÉBASE** las “Bases de Postulación para permisos de Escasa Importancia periodo estival 2023-2024”, para la presentación de proyectos y selección de las actividades que se desarrollan en las playas de la jurisdicción de la Capitanía de Puerto de San Vicente.
- 2.- **DISPÓNGASE**, el cumplimiento de las exigencias y responsabilidades, por parte de los concesionarios, salvavidas y las personas naturales o jurídicas, que se encuentren afectas a los citados documentos.
- 3.- **ANÓTESE** y comuníquese a quienes corresponda para su conocimiento y cumplimiento.

(ORIGINAL FIRMADA)

**NORMAN AHUMADA GARCÍA
CAPITÁN DE CORBETA LT
CAPITÁN DE PUERTO DE SAN VICENTE**

DISTRIBUCIÓN:

- 1.- INTERESADOS.
- 2.- ARCHIVO.

ARMADA DE CHILE
DIRECCIÓN GENERAL DEL TERRITORIO MARÍTIMO Y MM.
GOBERNACIÓN MARÍTIMA DE TALCAHUANO
CAPITANÍA DE PUERTO DE SAN VICENTE



BASES DE POSTULACIÓN
PARA PERMISOS DE ESCASA IMPORTANCIA
PERIODO ESTIVAL 2023 – 2024
JURISDICCIÓN CAPITANÍA DE PUERTO
DE SAN VICENTE

ÍNDICE

I	INTRODUCCIÓN.
II	MARCO NORMATIVO.
III	ÁMBITO DE COMPETENCIA JURISDICCIONAL.
IV	DEFINICIONES E INFORMACIÓN GENERAL.
V	DOCTRINAS COMUNES Y ZONIFICACIÓN DE LAS PLAYAS.
VI	PROCEDIMIENTO PARA SOLICITUD DE PERMISO DE ESCASA IMPORTANCIA (P.E.I.).
	<u>ANEXOS</u> "A" CALENDARIO DE FECHAS PERÍODO ESTIVAL 2022/2023. "B" DETALLE CUPOS Y ACTIVIDADES PLAYA LENGUA Y RAMUNTCHO. "C" SECTORES DISPONIBLES PARA EMBARCACIONES DE PASEOS NÁUTICOS. "D" EJEMPLO DE CROQUIS SEGÚN CRITERIOS SHOA 31/10. "E" SECTORES OTORGADOS A LA I. MUNICIPALIDAD DE HUALPÉN. "F" PROCESO DE EVALUACIÓN DE PROYECTOS.
VII	REQUISITOS PARA LA HABILITACIÓN DE PLAYAS Y BALNEARIOS DURANTE LA TEMPORADA ESTIVAL 2023 - 2024.
	<u>ANEXOS</u> "A" REQUERIMIENTOS PARA PLAYA CONCESIONADA. "B" SEÑALES Y LETREROS DE SEGURIDAD PREVENTIVOS EN PLAYAS. "C" REGISTRO DE ACCIDENTES.
VIII	SOLICITUD ACTIVIDAD DE TURISMO AVENTURA.
	<u>ANEXOS</u> "A" INSTRUCTIVO DE TRAMITACIÓN SOLICITUD ACTIVIDAD DE TURISMO AVENTURA.

I.-

INTRODUCCIÓN

El presente documento ha sido elaborado con la finalidad de dar a conocer a los titulares de concesiones marítimas, ya sean estas mayores o menores a través de los respectivos Decretos Supremos de otorgamiento o permisos de escasa importancia (P.E.I.) la información necesaria para realizar un trabajo en conjunto con la Autoridad Marítima, no sólo durante el período estival, sino que durante la totalidad del período de vigencia de la respectiva autorización, haciendo hincapié, en los conceptos que deben poseer y las medidas de seguridad a implementar, para que de esta manera, se desarrollen con seguridad las actividades en nuestro borde costero.

En este documento encontrará la normativa que rige el actuar de la Autoridad Marítima relacionado con las concesiones marítimas, como así también aquellas responsabilidades y obligaciones que corresponden a aquellas personas que harán uso del beneficio de ser concesionarios marítimos. Lo detallado en la presente base, en lo que respecta al cumplimiento de exigencias, es válido no solo para los permisos de escasa importancia, sino también para aquellos que poseen una concesión marítima menor o mayor otorgada por Decreto Supremo.

Con el propósito de estandarizar y normar el equipamiento de los kioscos, la forma y la información que deben contener los letreros, entre otros, se anexa al presente documento, la información necesaria para su implementación.

Esta Autoridad Marítima agradece su preocupación y se encuentra revisando los procedimientos con el objeto de otorgar un mejor servicio a la comunidad y especialmente dar protección a la vida humana en el mar y en los espacios de su competencia.

**CAPITANÍA DE PUERTO DE SAN VICENTE
TELÉFONO: 41-2541954**

E-MAIL: cpsanvicente@dgtm.cl

DIRECCIÓN: Almirante Latorre 1430, Talcahuano

II.- **MARCO NORMATIVO**

En el Marco Normativo que se nombra a continuación, se pueden encontrar los conceptos, obligaciones, responsabilidades y atribuciones, de las personas que usufructúan de una concesión marítima, como también de aquellas que disfrutan de la playa.

- 1.- **Ley de Navegación.**
Aprobado por D.L. N° 2.222 del 21 de mayo de 1978. Título VI "Orden, Disciplina y Seguridad".
 - Establece que el Reglamento indicará las formas y procedimientos para hacer cumplir lo dispuesto.
- 2.- **Reglamento General de Orden, Seguridad y Disciplina en Naves y Litoral de la República.**
Aprobado por D.S. (M) N° 1.340 del 14 de junio de 1941, Capítulo XXXV "Playas Balnearias".
 - Establece el proceder en lo que se refiere a las medidas de seguridad para las playas.
- 3.- **Reglamento Sobre Concesiones Marítimas.**
Aprobado por D.S. (M) N° 9 del 11 de enero de 2018.
- 4.- **Reglamento para el Control de la Contaminación Acuática.**
Aprobado por D.S. (M) N° 1 del 06 de enero de 1992.
- 5.- **Política Nacional de Uso del Borde Costero del Litoral de la República.**
Aprobado por D.S. (M) N° 475 de 1994.
- 6.- **Código Sanitario, Artículo 11.**
Sin perjuicio de las atribuciones que competen al Servicio Nacional de Salud, corresponde, en el orden sanitario, a las municipalidades.

Donde encontrar:

- Todas la normativa enunciada anteriormente del N° 1 al N° 6 pueden ser vistas íntegramente en www.directemar.cl > Marco normativo.
- Códigos y otras Leyes pueden ser descargadas desde la página de la Biblioteca del Congreso Nacional de Chile – BCN, en www.bcn.cl/lc/lmsolicitadas/index.html.

III.- **ÁMBITO DE COMPETENCIA JURISDICCIONAL**

La jurisdicción de la Capitanía de Puerto de San Vicente se extiende entre Punta de Lobos por el límite Norte y el Morro Pompón, en la Ribera Norte del Río Biobío por el límite Sur, de acuerdo a lo establecido D.S. (M.) N° 991 de 26 de octubre de 1987, Fija la jurisdicción de las Gobernaciones Marítimas de la República y establece las Capitanías de Puerto y sus respectivas jurisdicciones.

Límites del Puerto: Área marítima delimitada por la línea imaginaria que sigue el meridiano que pasa por el faro Punta Hualpén (073°11'28,5"W), hasta la intersección con la línea imaginaria del paralelo 36°43'17,5"S, que proyectado pasa por Punta Pardo, Carta SHOA 6112.

IV.- **DEFINICIONES E INFORMACIÓN GENERAL**

Autoridad Marítima

El Director General del Territorio Marítimo y Marina Mercante, que será la autoridad superior, los Gobernadores Marítimos y los Capitanes de Puerto. Los Cónsules, en los casos que la ley determine y los Alcaldes de Mar, de acuerdo con las atribuciones específicas que les asigne el Director, se considerarán Autoridades Marítimas para los efectos del ejercicio de ellas.

Bienes Nacionales de Uso Público

De acuerdo al Código Civil:

Art. 589. Se llaman bienes nacionales aquellos cuyo dominio pertenece a la nación toda. Si además su uso pertenece a todos los habitantes de la nación, como el de calles, plazas, puentes y caminos, el mar adyacente y sus playas, se llaman bienes nacionales de uso público o bienes públicos.

Comisión Evaluadora

Integrado por la Capitanía de Puerto de San Vicente, organismos competentes en la materia y representantes del respectivo municipio.

En caso de inhabilidad o ausencia de alguno de los participantes, el Capitán de Puerto resolverá considerando al resto de la Comisión.

Otros Organismos

Carabineros de Chile, Servicio de Salud, Rentas Municipales (Patente), Dirección de Obras Municipales, Aseo y Ornato, Seguridad Ciudadana, Servicio Nacional de Turismo.

Playa

De acuerdo al Código Civil:

Art. 594. Se entiende por playa del mar la extensión de tierra que las olas bañan y desocupan alternativamente hasta donde llegan en las más altas mareas.

De acuerdo al Reglamento sobre Concesiones Marítimas:

Art. 1 N° 41. Playa de mar: Extensión de tierra que las olas bañan y desocupan alternativamente hasta donde llegan en las más altas mareas.

Playa Apta

Son aquellas que reúnen condiciones naturales de fondo parejo, pendiente suave, fondo arenoso, limpia sin restos de construcciones submarinas ni restos o especies náufragas, aguas no contaminadas, oleaje suave, escasa corriente, sin remolinos y sin algas. Deben contar con un concesionario (Municipalidad o particular) que proporcione el personal de salvavidas y su equipamiento. Además, deberá solicitarse a la Autoridad de Salud local el informe sanitario respecto a la calidad del agua para usos recreativos.

Playa No Apta

Son aquellas que tienen fondo disparejo con hoyos o canalizos, pendiente pronunciada, restos de especies náufragas, aguas contaminadas, fuerte oleaje o rompiente, corriente con remolinos y algas en gran cantidad. Para acreditar el estado de contaminación de las aguas, es necesario también requerir el informe correspondiente de la Autoridad de Salud local.

Permiso de escasa importancia (PEI)

Corresponderá a la Dirección General del Territorio Marítimo y Marina Mercante "DIRECTEMAR" otorgar concesiones marítimas de escasa importancia y de carácter transitorio, cuyo plazo no exceda de un año, quien podrá delegar en los Gobernadores Marítimos o Capitanes de Puerto la facultad de autorizar la instalación de construcciones desarmables y permisos expresamente descritos en el Artículo 9 del Reglamento Sobre Concesiones Marítimas, en los sectores de playa, rocas, terrenos de playa, porción de agua y fondos de ríos o lagos navegables.

Terreno de Playa

Art. 1 N° 53. Terreno de playa: Faja de terreno de propiedad del Fisco sometida al control, fiscalización y supervigilancia del Ministerio, de hasta 80 metros de ancho, medida desde la línea de la playa de la costa del litoral y desde la ribera en los ríos o lagos. Para los efectos de determinar la medida señalada, no se considerarán los rellenos artificiales hechos sobre la playa o fondos de mar, río o lago.

No perderá su condición de terreno de playa el sector que quede separado por la construcción de caminos, calles, plazas u otros similares. En aquellos títulos de dominio particular que señalan como deslinde el mar, el Océano Pacífico, la marina, la playa, el puerto, la bahía, el río, el lago, la ribera, la costa u otros análogos, debe entenderse que este deslinde se refiere a la línea de la playa.

Art. 1 N° 54. Terreno de playa artificial: Faja de terreno de propiedad del Fisco sometida al control, fiscalización y supervigilancia del Ministerio, medida desde la línea de playa hasta la línea de relleno.

V.- DOCTRINAS COMUNES Y ZONIFICACIÓN DE LAS PLAYAS

1.- Bienes Nacionales de uso Público

Los Bienes Nacionales de Uso Público por su naturaleza, como lo son las playas y terrenos de playa destinados a balnearios otorgados en concesión a un particular, deben permitir el goce y disfrute al mayor número de personas. Por lo anterior, es necesario tener presente las siguientes consideraciones al momento de resolver el otorgamiento de un permiso o autorización en una playa utilizada habitualmente, para el esparcimiento y recreación de veraneantes, bañistas o turistas:

- a) Se deberá privilegiar el uso de la playa y terrenos de playa para fines de balneario, evitando la autorización de eventos masivos de cualquier tipo en estos espacios, que puedan afectar el orden, seguridad y disciplina. En este aspecto se tendrá especial atención a la realización de actividades que involucren la instalación de grúas, torres, escenarios o tarimas, que puedan disminuir la superficie destinada al uso público.
- b) Los deportes y actividades recreativas grupales en general, se permitirán siempre que no afecten la tranquilidad de los bañistas y se otorgarán preferentemente en áreas de poca concurrencia de éstos.
- c) Reglamento Sobre Concesiones Marítimas, Art.136, N° 4, "Avisos de Propaganda", la propaganda de publicidad se autorizará racionalmente y los proyectos por el uso de un espacio en los sectores y terrenos de playa, deberán asegurar antes de su implementación, que cumplen con la normativa sectorial que regula en particular, los aspectos del cuidado y protección del medio ambiente así como, con los límites permitidos de contaminación acústica.

2.- Vendedores ambulantes:

La Contraloría General de la República, "Las personas dedicadas al comercio ambulante solo deben pagar el derecho o la patente que prevé la Ley de Rentas Municipales, quedando así habilitadas para expender sus productos en cualquier lugar de esa localidad, incluso en las playas de mar y en los terrenos de playas fiscales abiertos al público, aun cuando estos hayan sido objeto de una concesión o permiso otorgado por la Autoridad Marítima".

En atención a dictamen de la Contraloría expresado precedentemente, los beneficiarios de Concesiones Marítimas Mayores o Menores y Permisos de Escasa Importancia, deben permitir el libre acceso a los vendedores ambulantes debidamente acreditados con su patente municipal, a las playas y terrenos de playa.

3.- Terminación y Caducidad de la Concesión Marítima:

Son causales de caducidad de las Concesiones Marítimas las siguientes:

- a) El atraso en el pago de la renta y/o tarifa correspondiente a un período anual o a dos períodos semestrales.
- b) En el caso de los permisos de escasa importancia el incumplimiento del pago de la renta y/o tarifa en forma anticipada y la Boleta de Garantía correspondiente.
- c) La infracción grave de cualquier disposición de la Ley sobre Concesiones Marítimas y su reglamento.
- d) El incumplimiento grave de alguna de las obligaciones establecidas en el decreto o resolución de concesión.

- e) En caso de conflictos o cualquier situación que afecte al orden, seguridad y disciplina o que atente con la práctica de buenas costumbres o sana convivencia, que incurran las personas que se le otorgó el permiso, será causal suficiente para la caducidad o suspensión del permiso otorgado, sin perjuicio de las acciones reglamentarias que correspondan.

4.- Publicidad:

- a) Se prohíbe, en el sector de playa, instalar letreros, carteles o similares que contengan propaganda publicitaria.
- b) Las solicitudes para ejecutar actividades, spot publicitario o eventos itinerantes, deberán ser presentadas ante esta Autoridad Marítima por el interesado, al menos con 72 horas hábiles antes de su ejecución, independientemente de otras solicitudes o autorizaciones de organismos competentes, objeto de no incurrir en faltas y multas o cierres de eventos.
- c) Los proyectos por el uso de un espacio en los sectores de playa y terrenos de playa para la propaganda de publicidad, se autorizará racionalmente y deberán asegurar antes de su implementación que cumplen con la normativa sectorial que los regula en particular, como también los aspectos del cuidado y protección del medio ambiente, en especial con los límites permitidos de contaminación acústica, quedando prohibido el uso de megáfonos, parlantes y todo sistema que emita un ruido que afecte o causen molestias a las personas.
- 5.- El atraso en la presentación de antecedentes para la tramitación de las solicitudes o el no cumplimiento de la programación establecida en anexo "A" del presente documento constituirán elementos negativos para el otorgamiento del permiso de escasa importancia. Proyectos incompletos serán considerados como "Sin la totalidad de requisitos" y rechazados por la comisión evaluadora de forma definitiva.
- 6.- Los solicitantes podrán cobrar por los servicios prestados como arriendo de sillas de playa, quitasoles, servicio de ducha, baños, vestidores y otros servicios relacionados con el bienestar y comodidad de los usuarios, indicando claramente los precios en letreros a la vista del público, que no dañen la estética y que no tengan propaganda publicitaria. Lo anterior, siempre que estos estén autorizados a desempeñar dicha actividad.
- 7.- Todos los solicitantes a permisos temporales deberán ser mayores de 18 años, cumplidos al momento de la presentación de su proyecto.
- 8.- Las personas contratadas por los solicitantes para realizar funciones o labores en los sectores otorgados no podrán ser menores de edad y si lo son deberán contar con autorización escrita legalizada de los padres o tutores legal (en ningún caso menores de 14 años), quienes asumirán la total responsabilidad ante cualquier situación de riesgo o ilícita que los afecte, quedando liberada esta Autoridad Marítima de cualquier responsabilidad, causa legal o indemnización que se persiga.
- 9.- El Concesionario de cada sector, deberá informar a la Autoridad Marítima la ocurrencia de las siguientes situaciones:
- Tránsito de vehículos por la playa.
 - Consumo de bebidas alcohólicas y otras sustancias ilícitas.
 - Fogatas o instalación de campamentos.
 - La instalación de letreros, cercos u otros sin autorización.
 - Bañistas temerarios.
 - Las faltas y delitos; y
 - Cualquier otra situación que estime necesario informar.

Cualquier información relevante, tanto por parte de los concesionarios, en cualquier tema relacionado con el desarrollo de actividades en las playas, seguridad de las personas, de las instalaciones y propio de la Autoridad Marítima deberá ser informada a través de la vía más rápida, dentro de lo cual deberá indicar:

- Nombre y cargo.
- Sector.
- Kiosco.
- Fecha / hora.
- Tipo de acontecimiento.

- 10.- Toda acción de índole policial relativas al orden y disciplina en los balnearios no será de competencia de concesionarios, debiendo estos informar al más breve plazo a (Carabineros de Chile, P.D.I. o Autoridad Marítima), según corresponda.
- 11.- El baño en los sectores de playa, sólo estará permitido en el horario mencionado en VI, N° 1, debido a que en ese horario se cuenta con las medidas de seguridad y salvamento respectivas, por lo cual en las playas aptas y/o habilitadas para el baño el concesionario deberá instalar señalética con el horario de habilitación de la playa, de forma visible al público y efectuar el cambio de bandera a la hora de apertura y cierre de la playa a través de los respectivos salvavidas.
- 12.- **Las concesiones marítimas, mayores, menores y permisos o autorizaciones** que contemplen actividades náutico-deportivas, tales como buceo en apnea, buceo deportivo autónomo guiado, canotaje, deslizamiento sobre olas (surf, bodyboard, etc.), motos acuáticas, jet sky y similares, paseos en banano, paseos náuticos, kayak y pesca recreativa, entre otros, deberán acreditar la inscripción en el registro nacional de prestadores de servicios turísticos del Servicio Nacional de Turismo (SERNATUR).
- 13.- **De existir sobreposición con una Concesión Marítima (de cualquier naturaleza) o de acuicultura otorgadas, o que la solicitud no se enmarque en la zonificación que se hubiere establecido para el sector solicitado, el Capitán de Puerto notificará al interesado sobre el particular, devolviéndole definitivamente toda la documentación presentada, no dando curso al trámite.**
- Si el interesado desea persistir en su requerimiento, deberá modificar o corregir su solicitud mediante una nueva presentación, pudiendo agregar estudios u otros antecedentes que estime pertinentes.**
- 14.- Los proyectos que consideren actividades de riesgo a terceros, deberán adjuntar a su solicitud un seguro contra terceros, plan de contingencia en caso de accidentes y un certificado de una Autoridad competente que certifique que sus instalaciones cumplen las normas de seguridad mínimas exigidas para cada caso.
- 15.- Se hace presente que el otorgamiento de permiso de escasa importancia por parte de esta Autoridad Marítima, es sin perjuicio de los demás permisos o autorizaciones que se debe poseer de otros organismos competentes.
- 16.- En atención a la zonificación de las playas, se priorizará el uso general de la comunidad, evitando afectar las playas con el otorgamiento de permisos o concesiones que reduzcan el espacio disponible para el uso general.

VI.- PROCEDIMIENTO PARA SOLICITUD DE PERMISO DE ESCASA IMPORTANCIA.

- 1.- Los Permiso de escasa importancia al igual que las Concesiones Marítimas otorgadas por Decreto Supremo, se les aplican las disposiciones generales que regulan esta materia. Su tramitación debe ser ingresada al sistema "Concesiones Marítimas", el expediente debe contener los antecedentes establecidos en el Artículo 36 del Reglamento sobre Concesiones Marítimas, indicado en el marco normativo Título IV.
- 2.- Los expedientes deben ser presentados en carpetas y en duplicado, en la Oficina de Partes de la Capitanía de Puerto de San Vicente, conteniendo los siguientes antecedentes:
- Carátula, indicando nombre del solicitante, nombre del sector al que postula, tipo de proyecto (kiosco, Bananos, kayak, Otros).
 - Carta de solicitud dirigida al Capitán de Puerto, con fecha de presentación.
 - Fotocopia a color por ambos lados de la Cédula de Identidad del solicitante, la cual debe estar vigente.
 - Anteproyecto de lo solicitado (descripción del proyecto a ejecutar, puede adjuntar fotografías o croquis, especificando materiales, dimensiones, implementación).
 - En el caso de que pretenda desarrollar obras temporales o instalaciones, deberá acompañarse un presupuesto simple, en el cual detalle el monto a invertir y las obras o instalaciones a ejecutar, firmado por el peticionario.
 - Formulario Concesiones Marítimas (adjunto).
 - Plano o croquis general de la ubicación geográfica del sector a solicitar, indicando medidas y otros detalles de importancia para su ubicación (puntos notables o conocidos, se puede adjuntar imagen en color, obtenidas de aplicaciones web).

- Debe indicar el mejoramiento y aporte para el sector (seguridad, turismo, aseo y ornato, otros).
 - Sumado a lo anterior, el postulante deberá dar cumplimiento a lo establecido en el Decreto N° 511, de fecha 13 de junio de 2022, que “Aprueba modificación de ordenanza para el ejercicio de actividades comerciales en bienes nacionales de uso público y refunde su texto”, de la Ilustre Municipalidad de Hualpén.
- 3.- Será obligación y responsabilidad de quien postula al Permiso de escasa importancia presentar su expediente completo con los antecedentes descritos anteriormente. **Proyectos incompletos serán considerados como “Sin totalidad de requisitos” y rechazados por la Comisión Evaluadora de forma definitiva.**
 - 4.- **No se otorgarán nuevos plazos para la presentación de solicitudes posterior a la fecha anteriormente indicada, lo que será motivo para el rechazo de la solicitud.**
 - 5.- Los proyectos presentados serán analizados y evaluados por la “Comisión Evaluadora”, aprobando o rechazando las solicitudes, las cuales se publicarán en esta Capitanía de Puerto para conocimiento general de los interesados en las fechas indicadas en Anexo “A”.
 - 6.- En caso que varios interesados soliciten un mismo sector, se deberá confeccionar un cuadro comparativo, conforme las disposiciones contenidas en el Artículo 18°, del Reglamento sobre Concesiones Marítimas.
 - 7.- De existir iguales o equivalentes condiciones favorables, la preferencia se determinará por la fecha de presentación de las solicitudes.
 - 8.- Los solicitantes seleccionados serán notificados por escrito, por esta Autoridad Marítima, o vía correo electrónico, si el solicitante lo manifiesta de manera expresa en su solicitud.
 - 9.- La resolución del permiso de escasa importancia se hará efectiva sólo cuando el solicitante preseleccionado, haya efectuado la cancelación por este concepto y presentados los permisos, certificados, patentes, autorizaciones y cancelaciones de los otros organismos competentes, de no cumplir con los plazos, la solicitud se anulará, dando paso a la solicitud que sigue en la lista de espera.
 - 10.- Los proyectos que consideren expendio de alimentos procesados, deberán adjuntar Permiso o Resolución sanitaria, emitido por el Servicio de Salud.
 - 11.- Los Permisos de Escasa Importancia no son renovables, en caso de que el interesado persista en continuar con el desarrollo de la actividad y esto signifique que se prolongue por más de un año, deberá solicitar la respectiva Concesión Marítima al Ministerio de Defensa Nacional y Subsecretaría de las Fuerzas Armadas, por cuanto esta dejó de ser transitoria y se transformó en permanente.
 - 12.- Los Permiso de Escasa Importancia no podrán ser transferidos, cedidos, vendidos o traspasados, quedando estrictamente prohibido arrendarlos o subarrendarlos, como también la instalación de proyectos no autorizados.
- En caso de administración por personal distinto del concesionario, deberá manifestarlo en forma expresa en su solicitud, indicando datos de la persona que estará a cargo.
- 13.- Los Permiso de Escasa Importancia deberán establecer una “Boleta de Garantía o Póliza de Seguros”, por el equivalente a 3 meses de renta o tarifa debiendo mantenerse vigente por un período igual al plazo de la concesión aumentado en 3 meses, conforme a lo establecido en el Artículo 82 del Reglamento sobre Concesiones Marítimas. En el caso de la devolución de la garantía a que se refiere el inciso quinto del presente Artículo, se efectuará transcurridos a lo menos sesenta días y no más de 3 meses desde la expiración del permiso.
 - 14.- Los Permisos otorgados deberán estar disponibles al personal dependiente de esta Autoridad Marítima, si estos lo solicitan en sus rondas de fiscalización.
 - 15.- La autorización otorgada a los solicitantes en ningún caso les acredita propiedad sobre él o los sectores, ni restringen la calidad de Bien Nacional de Uso Público, por lo que se deberá permitir el libre acceso del público a la playa sin restricción alguna.

- 16.- Al término de la vigencia del permiso de escasa importancia, las instalaciones deberán ser retiradas en su totalidad y sin detrimento del suelo, entregando el sector limpio y despejado a entera satisfacción de la Autoridad Marítima. El incumplimiento de esta obligación, podrá ser motivo para hacer efectiva la Boleta de Garantía, sin perjuicio de las acciones judiciales pertinentes.
- 17.- Los casos de incumplimiento a las presentes disposiciones será causal de antecedentes negativos para posteriores postulaciones.
- 18.- La inspección de las instalaciones, será realizada en las fechas indicadas precedentemente, efectuando la revisión y corrección de observaciones, siendo suficiente causal de caducidad el incumplimiento al proyecto presentado.
- 19.- Una vez finalizado el período estival 2022/2023, los poseedores de Permiso de Escasa Importancia por temporada de verano, deberán retirar todas las construcciones e instalaciones antes del **31 de marzo de 2024**, su incumplimiento será causal de exclusión para la siguiente temporada y se atenderá a sanciones reglamentarias que corresponden a una ocupación ilegal.
- 20.- Infórmese bien del proceso de postulación a este tipo de permisos, efectuando su solicitud conforme a las presentes instrucciones, objeto no incurrir en errores de acción u omisión que finalmente perjudique la obtención de su permiso o autorización.
- 21.- Sus consultas puede realizarlas a la Capitanía de Puerto de San Vicente, al fono 41-2541954 o a la dirección de correo electrónico mruiz@dgtm.cl o lgarcesj@dgtm.cl.

KIOSCOS Y OTROS

- 1.- Sólo se autorizará la promoción de esta actividad en el sector otorgado y dispuesto para estos efectos, no se permitirá el cambio de sector sin la autorización o el consentimiento de la Autoridad Marítima.
- 2.- Sólo se autorizará la instalación de un stand, kiosco o construcción desarmable dentro del espacio otorgado para realizar la actividad, de acuerdo al proyecto autorizado.
- 3.- Las instalaciones deberán ser retiradas en su totalidad y sin detrimento del suelo, sin perjuicio de los pagos y multas correspondientes en caso de retraso o incumplimiento de esta disposición y las acciones legales que procedan.

Talcahuano, 4 OCT 2023

(ORIGINAL FIRMADA)

**NORMAN AHUMADA GARCÍA
CAPITÁN DE CORBETA LT
CAPITAN DE PUERTO DE SAN VICENTE**

DISTRIBUCIÓN:

- 1.- Interesado
- 2.- Archivo C.P. San Vicente.

ANEXO "A"

CALENDARIO DE FECHAS PERÍODO ESTIVAL 2022/2023

09-10-2023 al 31-10-2023 : Recepción de antecedentes en Capitanía de Puerto y coordinación de fechas para inspección de seguridad en terreno por parte de la Autoridad Marítima Local.

No ingresarán a tramitación aquellas solicitudes presentadas con posterioridad a dicha fecha.

02-11-2023 al 10-11-2023 : Evaluación de antecedentes, elección de propuestas.

13-11-2023 al 17-11-2023 : Entrega copia de Resolución para gestión otros permisos.

20-11-2023 al 24-11-2023 : Revista física y entrega material de la concesión.

15-12-2023. : Inicio Temporada Estival.

Las Bases de Postulación estarán disponibles a contar del **09 de octubre** del presente año. Estas serán enviadas vía correo electrónico a quienes así lo soliciten, de lo contrario podrán ser obtenidas de la página WEB www.directemar.cl > Marco Normativo > Nacional > Resoluciones>Gobernación Marítima de Talcahuano > Capitanía de Puerto de San Vicente > "BASES DE POSTULACIÓN PEI AÑO 2023/2024".

Talcahuano, 4 OCT 2023

(ORIGINAL FIRMADA)

**NORMAN AHUMADA GARCÍA
CAPITÁN DE CORBETA LT
CAPITAN DE PUERTO DE SAN VICENTE**

DISTRIBUCIÓN:

- 1.- Interesado
- 2.- Archivo C.P. San Vicente.

ANEXO "B"

DETALLE CUPOS Y ACTIVIDADES PLAYA LENGA

ACTIVIDADES ACUÁTICAS POR N° DE EMBARCACIONES (AA.MM.)	
ESPACIOS DE PORCIÓN DE AGUA DISPONIBLES PARA EL VARADO DE EMBARCACIONES	10
MUELLES	03
ESPACIOS DISPONIBLES PARA EL VARADO DE KAYAKS	01
ESPACIOS DISPONIBLES PARA EL VARADO DE BANANO	01

DETALLE CUPOS Y ACTIVIDADES PLAYA RAMUNTCHO

ACTIVIDADES ACUÁTICAS POR N° DE EMBARCACIONES (AA.MM.)	
ESPACIOS DISPONIBLES PARA EL VARADO DE KAYAKS	03
ESPACIOS DISPONIBLES PARA EL VARADO DE BANANO	01

Talcahuano, 4 OCT 2023

(ORIGINAL FIRMADA)


**NORMAN AHUMADA GARCÍA
CAPITÁN DE CORBETA LT
CAPITAN DE PUERTO DE SAN VICENTE**

DISTRIBUCIÓN:

- 1.- Interesado
- 2.- Archivo C.P. San Vicente.

ANEXO "C"

SECTORES DISPONIBLES PARA EMBARCACIONES QUE REALIZAN PASEOS NÁUTICOS



NOTA: Los sectores señalados son de carácter referencial, por lo tanto las coordenadas geográficas figuraran en cada Permiso de Escasa Importancia.

(ORIGINAL FIRMADA)

**NORMAN AHUMADA GARCÍA
CAPITÁN DE CORBETA LT
CAPITAN DE PUERTO DE SAN VICENTE**

DISTRIBUCIÓN:

- 1.- Interesado
- 2.- Archivo C.P. San Vicente.

ANEXO "D"

En coherencia con los criterios Shoa 31/10, especificaciones técnicas para la elaboración de planos marítimos del borde costero, se sugiere indicar los vértices del área que se requiere solicitar, detallándolos como A,B ó C, a través de planos o mediante herramienta informática Google Earth.

En caso de utilizar Google Earth se solicita que imagen sea determinada a una altura no menor de 200 metros y no superior a 500 metros, según el ejemplo en figura N° 1.



FIGURA N° 1

(ORIGINAL FIRMADA)

NORMAN AHUMADA GARCÍA
CAPITÁN DE CORBETA LT
CAPITAN DE PUERTO DE SAN VICENTE

DISTRIBUCIÓN:

- 1.- Interesado
- 2.- Archivo C.P. San Vicente.

ANEXO "E"

SECTORES OTORGADOS A LA I. MUNICIPALIDAD DE HUALPÉN MEDIANTE PERMISO DE ESCASA IMPORTANCIA C.P. VIC. N° 12.250/___/VRS., DE FECHA ___ DE _____ DE 20__|.



FIGURA N° 2

Las personas que requieran autorización para efectuar actividades durante el periodo estival en los sectores 1 y 2 señalados en figura N° 2, otorgados a la Ilustre Municipalidad de Hualpén, paralelamente deberán efectuar las consultas a esta Autoridad Municipal Local, objeto verificar si la solicitud requiere algún tipo de resolución de autorización de parte de esta Capitanía de Puerto, para realizar dicha actividad.

Talcahuano, 4 OCT 2023

(ORIGINAL FIRMADA)

NORMAN AHUMADA GARCÍA
CAPITÁN DE CORBETA LT
CAPITAN DE PUERTO DE SAN VICENTE

DISTRIBUCIÓN:

- 1.- Interesado
- 2.- Archivo C.P. San Vicente.

ANEXO "F"

PROCESO DE EVALUACIÓN DE PROYECTOS PRESENTADOS

El proceso de selección de permisos de escasa importancia periodo estival de la jurisdicción de la Capitanía de Puerto de San Vicente año 2023-2024, pretende establecer un orden de otorgamiento de acuerdo a diferentes ítems que los postulantes deben cumplir con la finalidad de hacer más transparente dicho proceso.

Para lo mencionado precedentemente, se conformará una junta calificadora que se encargará de asignar el puntaje a los postulantes de dichos permisos de escasa importancia, considerando ítems y/o criterios tales como: expediente completo y fecha de presentación, proyecto amigable con el medio ambiente, inclusión, entre otros.

CRITERIOS DE CALIFICACIÓN

Consiste en la suma del puntaje asignado a cada uno de los ítems, que los solicitantes deberán cumplir para postular a los permisos de escasa importancia temporada estival de la jurisdicción de la Capitanía de Puerto de San Vicente, con la finalidad de otorgar los mencionados permisos a aquellos proyecto que cumplan la mayor cantidad de puntos.

El orden de prelación lo determinará la suma del puntaje que cada postulante obtenga, de acuerdo a lo determinado por la junta calificadora, es decir, los cupos se asignarán a los postulantes que obtengan mayor puntaje, en comparación con el resto y así sucesivamente.

La nómina con los postulantes aprobados será publicada posteriormente en el hall de acceso de la Capitanía de Puerto de San Vicente, además será informada a los solicitantes.

Talcahuano, 4 OCT 2023

(ORIGINAL FIRMADA)

**NORMAN AHUMADA GARCÍA
CAPITÁN DE CORBETA LT
CAPITAN DE PUERTO DE SAN VICENTE**

DISTRIBUCIÓN:

- 1.- Interesado
- 2.- Archivo C.P. San Vicente.

PAC. L. Garcés J.

C1° M. Ruiz T.

SO C. Valenzuela S.

VII.- REQUISITOS PARA LA HABILITACIÓN DE PLAYAS Y BALNEARIOS DURANTE LA TEMPORADA ESTIVAL 2023 - 2024.

ANEXO "A"

REQUERIMIENTOS PARA PLAYA CONCESIONADA.

I.- REQUERIMIENTOS DEL PERSONAL DE SALVAVIDAS:

- a) Contar **con al menos 2 salvavidas** en forma permanente en la playa, para lo cual se deberá considerar el personal necesario durante los respectivos relevos de descanso y ausencias.
- b) Contar con su respectiva tarjeta de identidad profesional otorgada por la Autoridad Marítima y recalificado por el año.
- c) Horario de trabajo: Entre las 10:00 y 20:00 hrs., considerando el horario legal de colación que deberá programarse entre las 13:00 y 15:00 hrs., debiendo coordinar de tal manera que la playa siempre cuente con personal de Salvavidas.
- d) El personal de Salvavidas deberá contar con su respectivo Contrato de Trabajo, siendo esto causal de inhabilitación de la playa.

II.- EQUIPAMIENTO DEL PERSONAL DE SALVAVIDAS:

- Flotadores salvavidas del tipo Jim Buoy.
- Prismáticos, silbato o pito y megáfono, con el objeto de alertar a bañistas y dar la primera señal de alarma frente a una emergencia.
- Equipos portátiles de comunicaciones o teléfonos celulares, para mantener permanente enlace con la Capitanía de Puerto de San Vicente.
- Anteojos de natación.
- Crema de protección solar.
- 02 pares aletas para natación.
- Ropa abrigo, frazadas.
- Contar con un curso de primeros auxilios y métodos de reanimación otorgado por un organismo competente.
- Bitácora foliado: Se estipularán todas las novedades que se produzcan en los horarios de atención de playa y además llevar un registro de accidentes impreso de acuerdo a las características establecidas en el "Anexo C", los cuales deberá ser presentado a la Patrulla de Policía Marítima.
- 01 Camilla rígida.
- Tenida confeccionada de acuerdo a las siguientes características:
 - **Polera:** Color amarillo fluorescente con el número 137 en el pecho, en el lado izquierdo de aproximadamente 7 cm. de diámetro, las cuales deben ser respirables, absorbentes, antibacterias, con la leyenda impresa en la espalda "SALVAVIDAS" y "LIFEGUARD", en color rojo con letras de 4 cm. aproximadamente.
 - **Short de baño:** Color amarillo fluorescente con logo 137 en el lado inferior izquierdo de aproximadamente 7 cm. de diámetro, confeccionado en tela impermeable y respirable, con protección solar, malla interior antitranspirante, bolsillos laterales.

- **Gorro tipo legionario:** Color beige con logo “137 EMERGENCIAS MARÍTIMAS” en el centro de aproximadamente 6 cm. de diámetro, con malla para ventilación, visera cubrenuca, ajuste posterior.

Podrá ser complementada con:

- Pantalón largo color amarillo fluorescente con logo 137 en sector superior izquierdo de aproximadamente 7 cm. de diámetro, confeccionado en tela impermeable, respirable y con protección solar.
- **Chaqueta:** Color amarillo fluorescente con logo 137 en el pecho en el lado izquierdo de aproximadamente 7 cm. de diámetro, con la leyenda impresa en la espalda “SALVAVIDAS” y “LIFEGUARD”, en color rojo con letras de 4 cm. aproximadamente, confeccionada en tela impermeable y respirable, malla antitranspirante y con protección solar.
- La tela de las prendas deberá ser con textura protectora de rayos U.V. El color amarillo “fluorescente”, corresponde al pantone 3945C y la textura con protección contra los rayos U.V., logos y leyendas bien definidas.

III.- EQUIPAMIENTO DE LA PLAYA CONCESIONADA.

- Contar cada 200 mts. con 01 personal de Salvavidas.
- Torre de vigilancia de color blanco con una altura mínima de tres metros, escalera, sistema de sujeción para aros salvavidas, sistema de protección solar, de acuerdo a “Anexo B”.
- Delimitar en la respectiva área, el sector destinado al baño o natación con una línea de boyarines o flotadores de color naranja o amarillo, a una distancia de entre 25 y 50 mts. de la playa, para dividir físicamente el área destinada de baño.

Para señalar las áreas de recreación se tomara en cuenta las siguientes distancias desde la línea de playa, hacia el interior, debiendo establecerse, por regla general de la siguiente forma:

0 – 100 mts. Área de bañistas.
 100-200 mts. Área de embarcaciones a remo y vela.
 200 más. Área de embarcaciones motorizadas y vela.

- Bote o embarcación de seguridad, la que sólo se deberá utilizar para apoyar, en caso de un accidente, al Salvavidas que se encuentra en el agua, debiendo ser operada por el otro Salvavidas.
- Botiquín de primeros auxilios que contenga a lo menos los siguientes elementos:
 - Pinzas, tijera, pinzas para torniquetes y guantes quirúrgicos.
 - Medicamentos: Alcohol, agua oxigenada, povidona yodada, antidiarreico, suero fisiológico.
 - Algodón, gasas esterilizadas, vendas de 5 y 10 cm. de ancho, tela adhesiva y goma o caucho para torniquete.
 - Optativos: Equipo de respiración artificial AMBU, con 3 cánulas mayo (grande mediana y pequeña) y camilla de transporte collar cervical.
- 02 Salvavidas circular o flotador hidrodinámico con cabo de vida de 50 mts. de extensión como mínimo.
- 01 Basurero cada 100 metros de playa.

IV.- CONSIDERACIONES GENERALES.

- La práctica de deportes de playa o náuticos deben realizarse en sectores destinados para tal efecto, a fin de no perturbar la tranquilidad de las personas. En caso de utilizarse kayak o bananos, etc. deberá darse cumplimiento a las instrucciones emitidas en la resolución de autorización respectiva.
- Sólo se permitirá música ambiental con un volumen acorde, que no produzca molestia al público.

- c) El Coordinador de Playa, deberá informar al Capitán de Puerto los problemas de disciplina que se produzcan con los Salvavidas, lo anterior con el propósito de mantener actualizado su hoja de desempeño.
- d) El personal de Salvavidas deberá respetar los horarios de atención de la playa y colación, cualquier incumplimiento de estos se entenderá como abandono de sus obligaciones.
- e) Cabe indicar que, será el personal de la Capitanía de Puerto de San Vicente y/o Carabineros de Chile el autorizado a tomar procedimientos policiales en las playas de la jurisdicción, evitando que el personal de salvavidas se exponga ante situaciones de índole conflictiva con bañistas en general.
- f) Mantener la playa limpia permanentemente, estableciendo un horario de retiro de basura entre las 21:00 y 10:00 hrs., debiendo existir depósitos para tal efecto cada 100 mts.
- g) Ante la ocurrencia de una emergencia comunicarse a la Capitanía de Puerto de San Vicente a los siguientes contactos:
 - a. Emergencias Marítimas: 137
 - b. Teléfonos red fija: (41) 2541954
 - c. E-mails: opercpsvc@directemar.cl, nombradassvc@directemar.cl.

(ORIGINAL FIRMADA)

**NORMAN AHUMADA GARCÍA
CAPITÁN DE CORBETA LT
CAPITAN DE PUERTO DE SAN VICENTE**

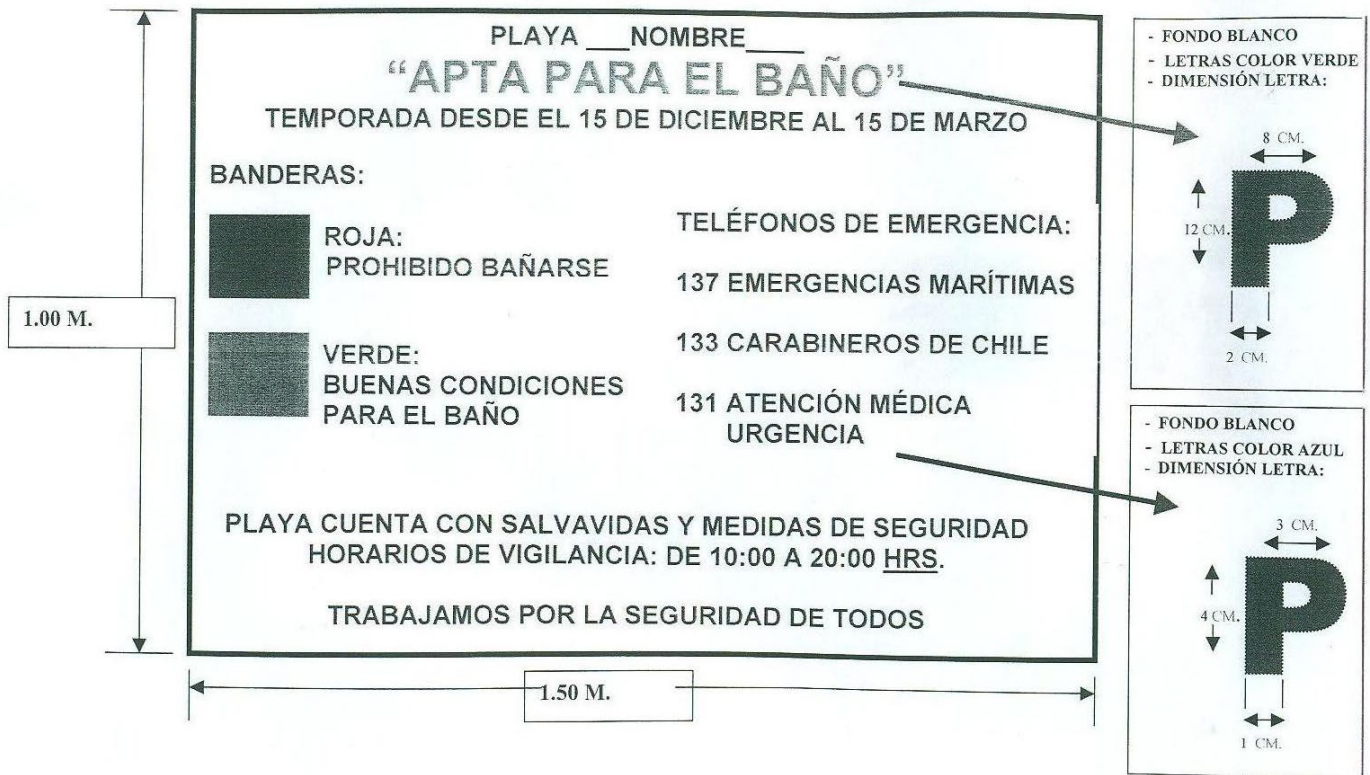
DISTRIBUCIÓN:

- 1.- Interesado
- 2.- Archivo C.P. San Vicente.

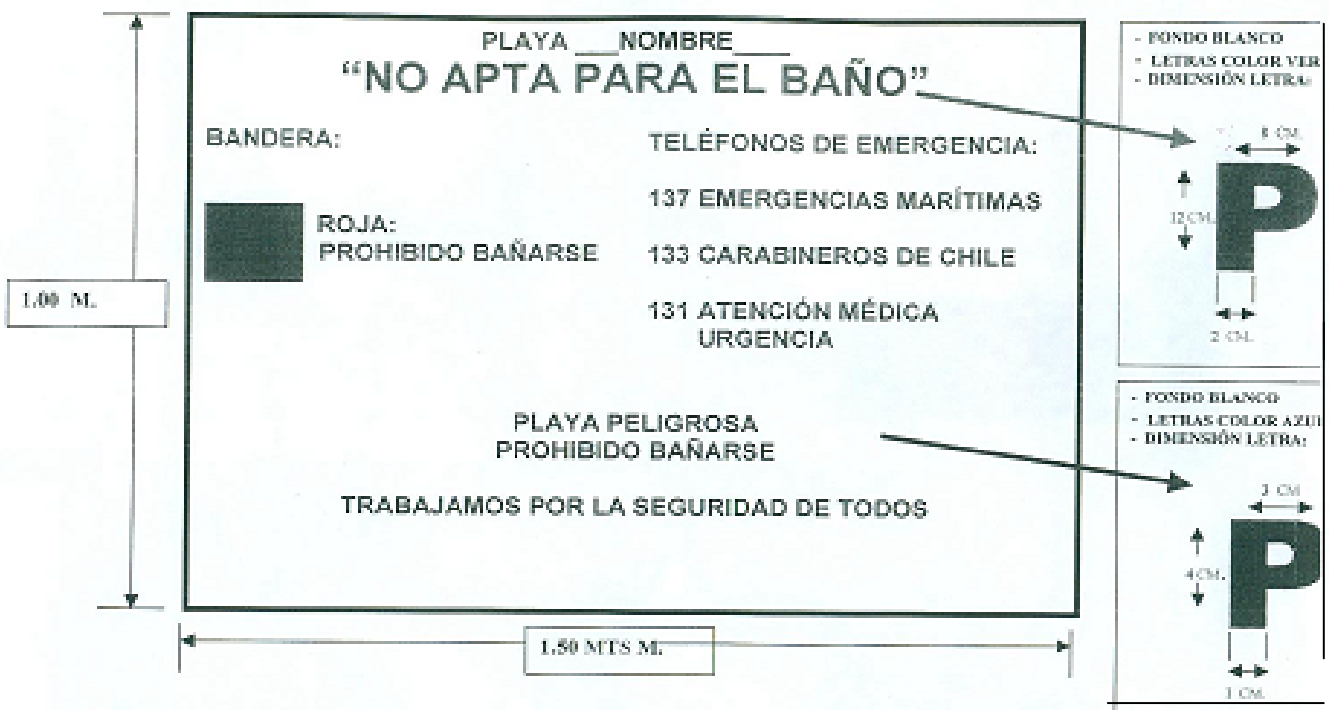
ANEXO "B"

SEÑALES Y LETREROS DE SEGURIDAD PREVENTIVOS EN PLAYAS.

A.- PLAYA APTA PARA EL BAÑO.

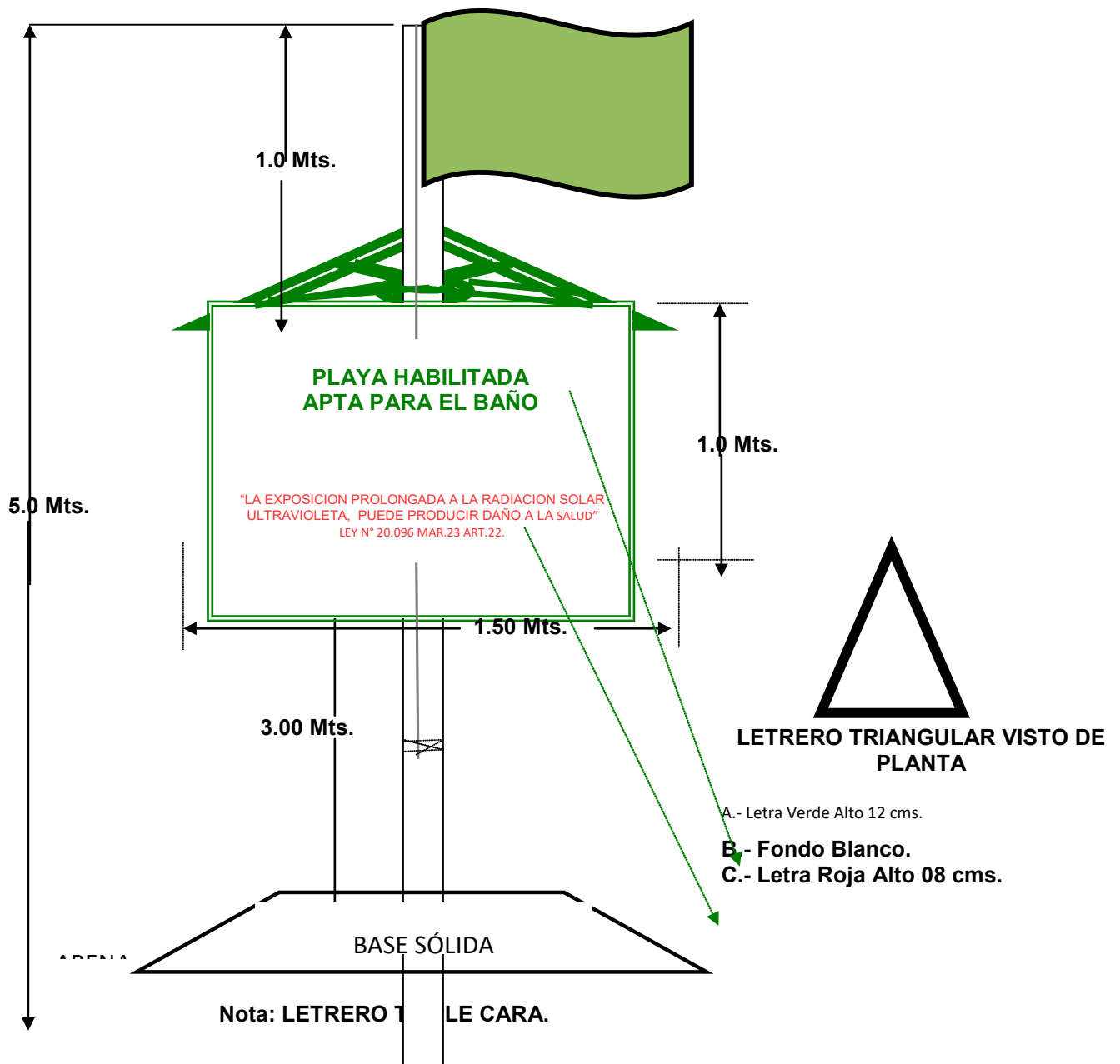


B.- PLAYA NO APTA PARA EL BAÑO.



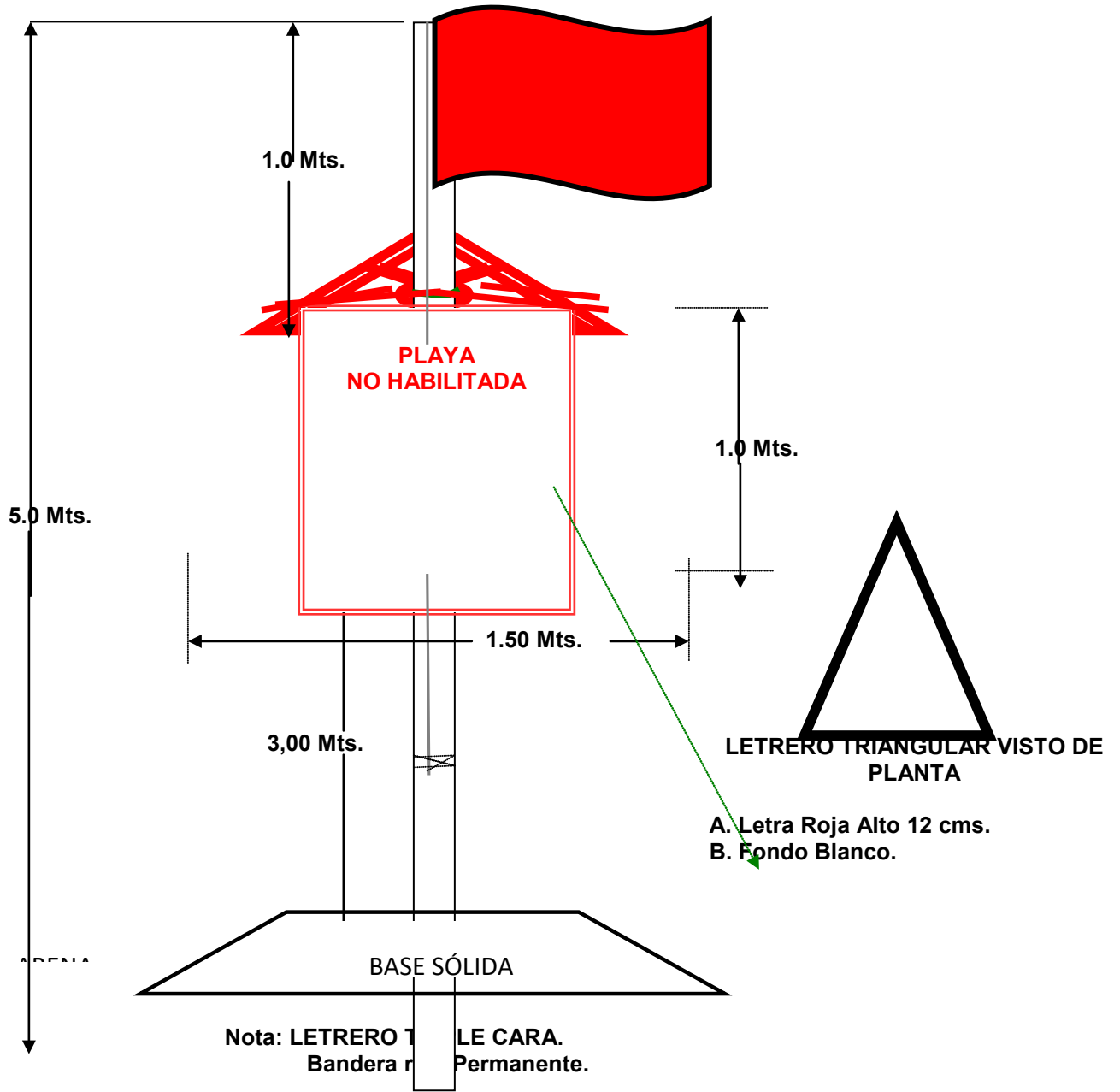
C.- SEÑALÉTICA DE PLAYA APTA PARA EL BAÑO.

Bandera : VERDE.
Largo : 0.60 mts.
Ancho : 0.40 mts.



D.- SENALÉTICA DE PLAYA NO APTA PARA EL BAÑO.

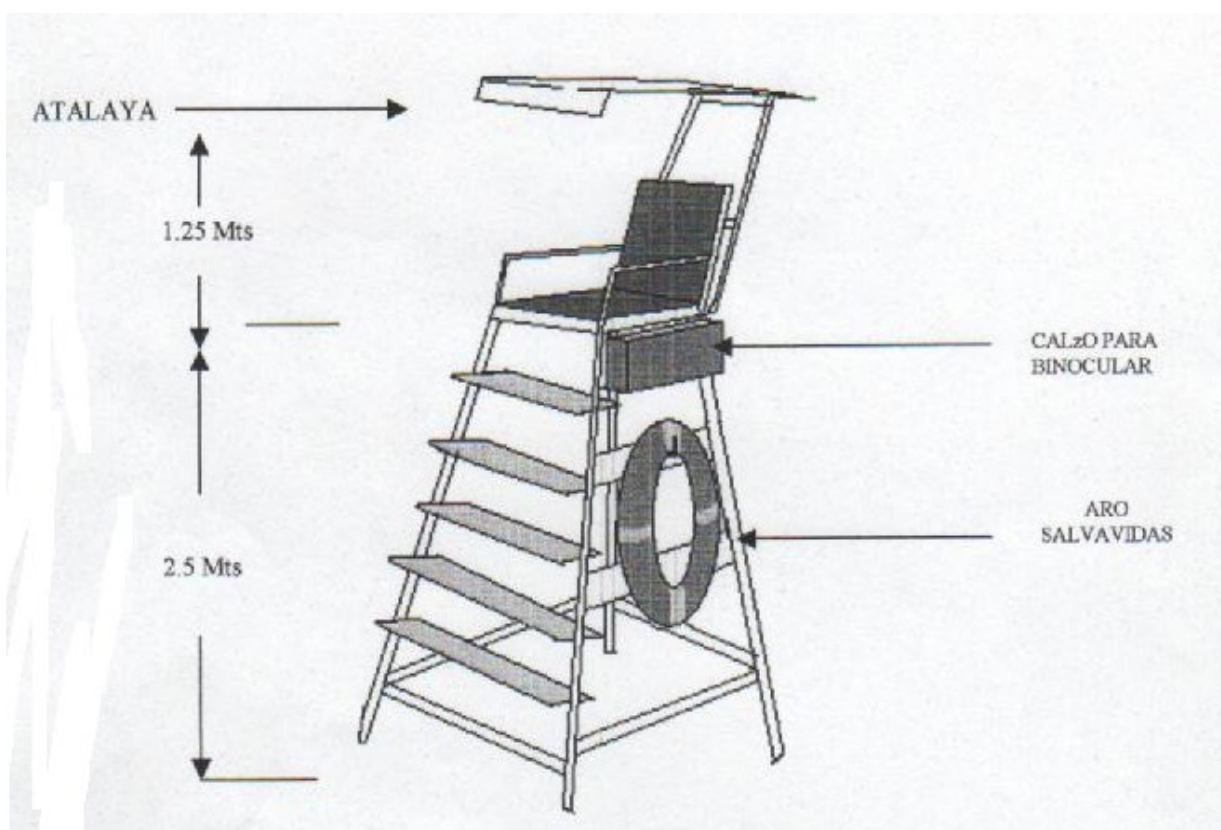
Bandera : ROJA (Permanente).
Largo : 0.60 mts.
Ancho : 0.40 mts.



F.- SILLA PARA SALVAVIDAS

SILLA PARA SALVAVIDAS:

Podrá ser metálica o de madera debiendo mantener las siguientes condiciones básicas:



(ORIGINAL FIRMADA)

**NORMAN AHUMADA GARCÍA
CAPITÁN DE CORBETA LT
CAPITAN DE PUERTO DE SAN VICENTE**

DISTRIBUCIÓN:

- 1.- Interesado
- 2.- Archivo C.P. San Vicente.

A N E X O "C"

REGISTRO DE ACCIDENTES

En base al siguiente formato se debe confeccionar un talonario de hojas de registro de accidentes para ser llenado por el Concesionario y/o Salvavidas, por cada accidente que se produzca en una playa.

FORMULARIO REGISTRO DE ACCIDENTES TEMPORADA ESTIVAL 2023 -2024.

N° _____

1.- ANTECEDENTES DEL ACCIDENTADO.			
NOMBRE COMPLETO			
SEXO			
EDAD			
CÉDULA IDENTIDAD (OTRA)			
CIUDAD RESIDENCIA			
ACTIVIDAD			
ESTUDIANTE SI – NO			
2.- ANTECEDENTES DONDE OCURRIÓ EL ACCIDENTE.			
LUGAR			
NOMBRE LUGAR			
APTITUD DE PLAYA			
CONDICION DE PLAYA			
SECTOR			
3.- INFORMACIÓN DEL ACCIDENTE.			
FECHA			
CAUSA			
HORA			
CONSECUENCIA			
4.- MEDIOS UTILIZADOS EN EL SALVAMENTO.			
MEDIO DE SALVAMENTO			
MEDIO DE EVACUACIÓN			
5.- CONDICIONES METEOROLÓGICAS PRESENTES.			
CONDICIÓN DE PUERTO			
VIENTO			
ESTADO MAR			
6.- PERSONAS PARTICIPANTES EN SALVAMENTO/EVACUACIÓN.			
NOMBRE	RUN	TELÉFONO	DIRECCIÓN

JEFE DE PLAYA / SALVAVIDAS DE TURNO

AUTORIDAD MARÍTIMA

INSTRUCCIONES PARA LLENADO DE FORMULARIO REGISTRO DE ACCIDENTES.

1.- ANTECEDENTES DEL ACCIDENTADO.

Nombre : Completo
Sexo : Femenino / Masculino.
Edad : Con dos dígitos.
RUN : Identificación.
Ciudad de residencia : Lugar de residencia del accidentado.
Actividad : Bañista/Deportista Náutico. (Se debe especificar, además, el deporte que practicaba)
Estudiante : Si/No, nombre establecimiento y ciudad origen.

2.- ANTECEDENTES DONDE OCURRIÓ EL ACCIDENTE:

Lugar : Seleccionar Playa/Lago/Río
Nombre lugar : Seleccione nombre (Los nombres de los lugares, están disponibles de acuerdo a la información ingresada por cada Autoridad Marítima respecto a su jurisdicción).
Aptitud Playa : Apta/No apta.
Condición Playa : Bandera Verde / Roja.
Sector : Lugar exacto dentro del balneario. (Ej. 50 mts. orilla/lado sur playa)

3.- INFORMACIÓN DEL ACCIDENTE:

Fecha : Día / mes / año
Causa : Para el caso de los bañistas accidentados, las causas básicas son generalmente tres:
- Imprudencia Temeraria.
- Bajo influencia del alcohol.
- Bajo influencia drogas o psicotrópicos.

Considerando que generalmente los accidentes en el agua provocan la muerte debido a asfixia por inmersión, para estos casos mientras se presenta personal naval /policial, se deberá averiguar y registrar la causa básica que lo provocó. (Ej. No usar chalecos salvavidas).

Hora: HH/MM.

Consecuencia: Ileso/Lesionado/Muerto/Desaparecido.

Leve: Cuando el accidentado es atendido por el salvavidas y no requiere de profesionales especializados para su salvamento, como pueden ser enfermeros, médicos u otros profesionales del área de la salud.
Grave: Cuando el accidentado es transportado por algún medio a un centro asistencial.
Muerte: Cuando el accidentado muere por inmersión en la playa o en algún centro asistencial en donde haya sido asistido.
Desaparecido: Cuando no se encuentre el cuerpo del accidentado.

4.- MEDIOS UTILIZADOS EN EL SALVAMENTO.

Salvamento: Helicóptero – Patrulla Naval Terrestre - Patrulla Naval Marítima - Carabineros - Salvavidas – Bomberos- Otros medios.

En este acápite se informará el medio empleado, aún cuando haya sido utilizado para rescatar el cadáver del accidentado o efectuar rebusca de un desaparecido.

Medio de evacuación: Ambulancia, Helicóptero, Patrulla Naval, Vehículo Bomberos, Vehículo Particular, etc.

En este acápite se informará el medio empleado para evacuación del accidentado a un centro asistencial.

5.- CONDICIONES METEOROLÓGICAS PRESENTES.

En este acápite se informará la condición de tiempo presente del puerto de SAN Vicente, las cual puede ser; Puerto Normal, Variable, Mal Tiempo, Temporal, Marejadas Anormales.

Viento presente: Dirección e intensidad en nudos aproximado.

Estado del Mar: Calma, Llana, Marejadilla, Marejada.

6.- PERSONAL PARTICIPANTE EN SALVAMENTO / EVACUACIÓN.

En este acápite se informará el personal que participó en la operación de salvamento o evacuación de una persona accidentada hacia un centro asistencial, debiendo registrar nombre completo, Cedula de Identidad, dirección y teléfono contacto.

(ORIGINAL FIRMADA)

**NORMAN AHUMADA GARCÍA
CAPITÁN DE CORBETA LT
CAPITAN DE PUERTO DE SAN VICENTE**

DISTRIBUCIÓN:

- 1.- Interesado
- 2.- Archivo C.P. San Vicente.

VIII.- SOLICITUD ACTIVIDAD DE TURISMO AVENTURA.

A N E X O “A”

INSTRUCTIVO DE TRAMITACIÓN SOLICITUD ACTIVIDAD DE TURISMO AVENTURA.

Establece los requisitos técnicos-administrativos tanto de la Autoridad Marítima como de SERNATUR, para aquellos usuarios marítimos que deseen realizar actividades como operadores turísticos. Esta actividad se encuentra normada por la Circular Marítima D.G.T.M. y M.M. Ordinario N° A-41/003, de fecha 28 de julio de 2020, la cual regula las actividades deportivas y recreativas náuticas de turismo aventura que se desarrollan en aguas sometidas a la soberanía y jurisdicción nacional, la cual podrá ser descargada en el sitio web DIRECTEMAR (www.directemar.cl – Marco Normativo – Circulares Marítimas).

1.- CARPETA EXPEDIENTE.

Presentar los antecedentes que se indican en la Oficina de Partes de la Capitanía de Puerto de San Vicente en 2 ejemplares, adjuntando los siguientes antecedentes como se indica a continuación y en una carpeta plástica transparente tamaño oficio.

- a) Anexo “A”. Solicitud de Autorización de Prestación de Servicios de Turismo Aventura.
- b) Anexo “B”. Plan de Contingencia de la Actividad de Turismo Aventura.
- c) Anexo “C”. Listado de Equipamiento Botiquín de Primeros Auxilios para la Actividad de Turismo Aventura.
- d) Anexo “F”. Ficha de Declaración Médica y Aceptación de Riesgos. (Copia formatos impresos y firmados por Operador Turístico responsable).
- e) Listado de Instructores y/o Monitores, con su respectiva certificación nacional o internacional que avale sus competencias.
- f) Descripción del lugar donde se desarrollará la actividad. (Anexo adjunto).
- g) Copia Cédula de Identidad ambos lados del solicitante responsable.
- h) Copia Certificado Registro, Operador Turístico, otorgado por SERNATUR.
- i) Copia Certificado Navegabilidad vigente de la embarcación.
- j) Fotografía de la embarcación con el equipamiento de seguridad.

2.- REGISTRO EN SERNATUR.

- Los servicios de turismo aventura pueden ser provistos sólo por Guías de Turismo u operadores de turismo autorizados por el Servicio Nacional de Turismo, SERNATUR.
- Solicitar la inscripción de la actividad de Prestador de Servicios de Turismo de paseos náuticos, presentando el Certificado de Navegabilidad vigente de la embarcación.
- Para solicitar ser reconocido por SERNATUR como Guía Turístico, deberá contar con un curso de primeros auxilios de 22 horas como mínimo, dictado por un organismo técnico reconocido, quién otorgará un certificado del curso.
- Posterior a este trámite, deberá concurrir a SERNATUR, objeto rendir una prueba de conocimiento sobre la actividad a realizar, para luego una vez aprobado dicho examen, ser reconocido por SERNATUR y la Autoridad Marítima como Guía Instructor de Turismo en el **Registro Nacional de Prestadores de Servicios Turísticos**.

3.- EMBARCACIÓN DE TURISMO.

- La embarcación destinada a operar en esta actividad deberá estar registrada como nave de turismo en el Certificado de Navegabilidad vigente.
- Tripulación según lo establece su Certificado de Seguridad.
- Contar con el equipamiento de seguridad exigido en buenas condiciones.

- Contar con chalecos Salvavidas aprobado por la D.G.T.M. y M.M. para cada pasajero en buenas condiciones.
- Es importante señalar, que esta actividad corresponde a paseos náuticos, es decir zarpe y recalada al mismo lugar, no siendo factible el transporte de pasajeros y desembarco en un lugar distinto al de origen.

4.- PLAN DE CONTIGENCIA

- Completar el Plan de Contingencia según el Anexo "B" con la totalidad de datos exigidos. Posterior a la firma de la Autoridad Marítima, deberá mantener una copia plastificada en el Botiquín de Primeros Auxilios.

5.- AREA DE NAVEGACIÓN.

- La Autoridad Marítima, autorizará la actividad de turismo aventura en un área determinada, considerando factores de seguridad, siendo estos: Tipo de embarcación, capacidad de pasajeros, condiciones de mar y meteorológicas presentes durante el período de operación solicitado.
- Completar la información que se solicita en formato adjunto. DESCRIPCIÓN ÁREA DE NAVEGACIÓN.

6.- LUGAR DE EMBARCO.

- Toda embarcación que realice una actividad de turismo que involucre personas como pasajeros, deberá contar con un lugar seguro para el embarco de estos.
- Para operar durante el período estival, se deberá tramitar un Permiso de Escasa Importancia, (PEI), asociado al lugar de embarco, el que debe ser solicitado en forma independiente en el Departamento Intereses Marítimos, División Concesiones Marítimas de la Capitanía de Puerto de San Vicente.

7.- PLAZO DE OPERACIÓN.

- El Operador turístico podrá operar mientras se encuentre vigente el Certificado de Registro otorgado por SERNATUR y el Certificado de Navegabilidad de la embarcación, fecha en que deberá solicitar una renovación del permiso respectivo ante la Autoridad Marítima Local.

8.- PERMISOS MUNICIPALES / INICIO DE ACTIVIDADES.

- Por tratarse del ejercicio de actividades comerciales en bienes nacionales de uso público, los operadores turísticos deberán contar con los permisos otorgados por los entes fiscalizadores correspondientes.
- Respecto a Declaración Jurada de Inicio de Actividades otorgada por el Servicio de Impuestos Internos S.I.I., cabe señalar que la descripción de la actividad económica a realizar debe indicar "Turismo aventura" o "Paseos Náuticos", lo que debe ser corregido por aquellos usuarios que están registrados como "Transporte Marítimo de Pasajeros y Cabotaje".
- Para proceder con el correcto registro, los usuarios deben concurrir a cualquier oficina del Servicio de Impuestos Internos con la documentación necesaria o realizar el trámite en su página web.

9.- SEGUROS.

- Por tratarse una actividad con cierto grado de riesgo de accidentes y que este aumenta ante la exposición de las personas en un medio ajeno a su entorno natural, se recomienda contar con un seguro de accidentes personales que cubra cualquier evento de este tipo.

DESCRIPCIÓN ÁREA DE NAVEGACIÓN

La actividad se realizará en la siguiente área:

CROQUIS

NOMBRE FIRMA
REPRESENTANTE
ENTIDAD DE TURISMO AVENTURA

AUTORIDAD MARÍTIMA

(ORIGINAL FIRMADA)

**NORMAN AHUMADA GARCÍA
CAPITÁN DE CORBETA LT
CAPITAN DE PUERTO DE SAN VICENTE**